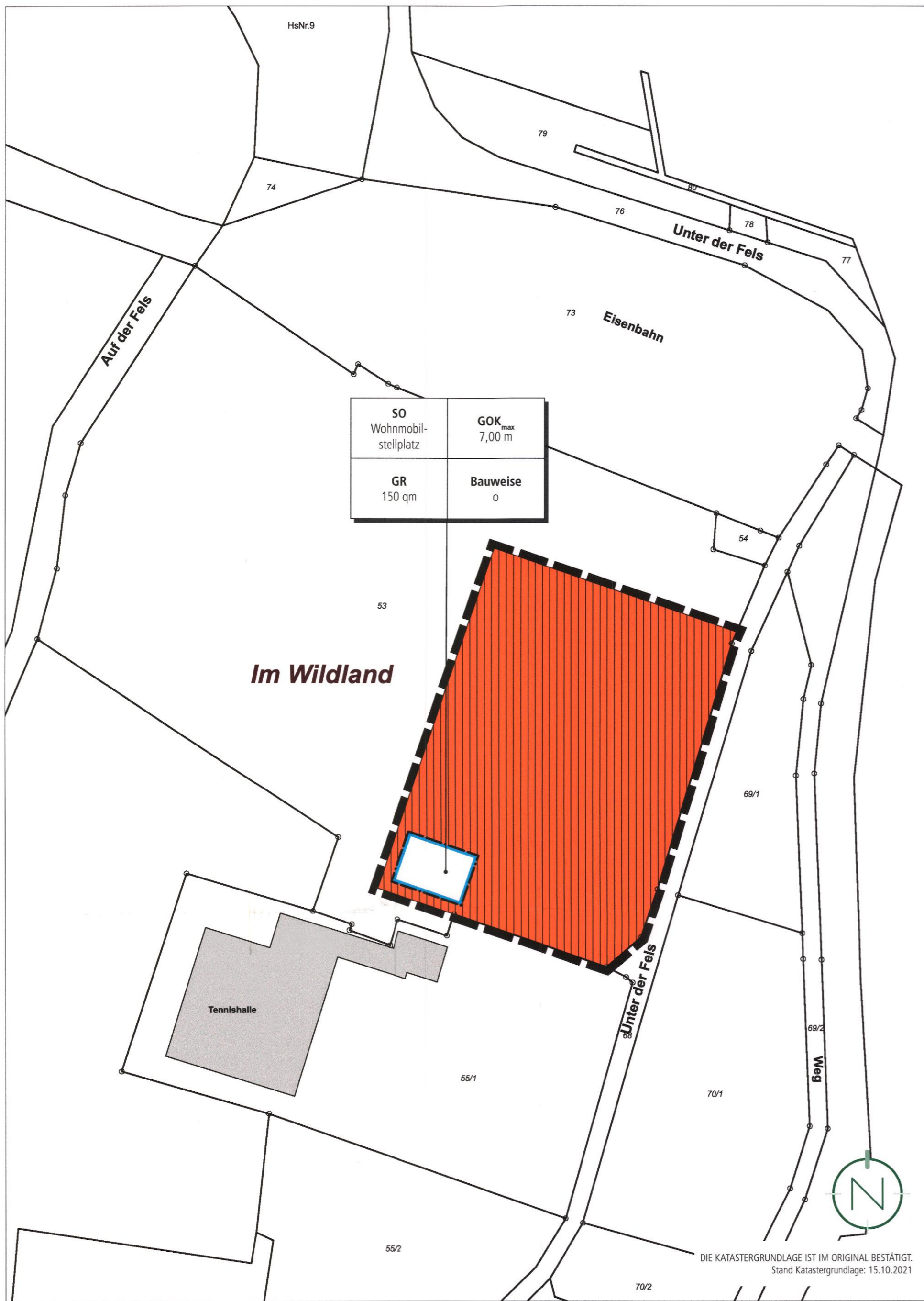


TEIL A: PLANZEICHNUNG



PLANZEICHENERLÄUTERUNG

	GELTUNGSBEREICH TEILBEREICH (§ 9 ABS. 7 BAUGB)				
	SONDERGEBIET, DAS DER FREIZEIT UND ERHOLUNG DIENST; HIER: WOHNMOBILSTELLPLATZ (§ 9 ABS. 1 NR. 1 BAUGB UND § 11 BAUNVO)				
	HÖHE BAULICHER ANLAGEN ALS HÖCHSTMASS; HIER: MAXIMAL ZULÄSSIGE GEBÄUDEOBERKANTE (§ 9 ABS. 1 NR. 1 BAUGB UND § 18 BAUNVO)				
	ZULÄSSIGE GRUNDFLÄCHE (§ 9 ABS. 1 NR. 1 BAUGB I.V.M. § 19 BAUNVO)				
	OFFENE BAUWEISE (§ 9 ABS. 1 NR. 2 BAUGB UND § 22 ABS. 2 BAUNVO)				
	BAUGRENZE (§ 9 ABS. 1 NR. 2 BAUGB UND § 23 ABS. 3 BAUNVO)				
<table border="1"><tr><td>Art der baulichen Nutzung</td><td>Höhe baulicher Anlagen</td></tr><tr><td>Zulässige Grundfläche</td><td>Bauweise</td></tr></table>	Art der baulichen Nutzung	Höhe baulicher Anlagen	Zulässige Grundfläche	Bauweise	ERLÄUTERUNG DER NUTZUNGSSCHABLONE
Art der baulichen Nutzung	Höhe baulicher Anlagen				
Zulässige Grundfläche	Bauweise				

TEIL B: TEXTTEIL

FESTSETZUNGEN (GEM. § 9 BAUGB)

1. ART DER BAULICHEN NUTZUNG

GEM. § 9 ABS. 1 NR. 1 BAUGB
I.V.M. § 10 UND § 11 BAUNVO

SONDERGEBIET, DAS DER FREIZEIT UND ERHOLUNG DIENST; HIER: „WOHNMOBILSTELLPLATZ“

Gem. § 10 BauNVO - hier: „Wohnmobilstellplatz“

Das Sondergebiet dient der Erholung (§ 10 Abs. 1 BauNVO) und hat die Zweckbestimmung „Wohnmobilstellplatz“.

Zulässig sind:

- Flächen für die temporäre Unterbringung von Übernachtungs- bzw. Standplätzen (Wohnmobile, Caravans / Wohnwägen)
- auf bis zu 50% der Fläche des Geltungsbereichs Camping durch Zelte oder vergleichbare Anlagen, die frei beweglich sind und mühelos Veränderungen ihres Standortes ermöglichen
- Anlagen der Platzverwaltung
- Ladeinfrastruktur elektrisch betriebener Fahrzeuge
- Sanitär- und Ver- und Entsorgungseinrichtungen
- Zufahrten und Wege zur internen Erschließung des Gebietes (ausschließlich Verwendung von wasserdurchlässigen Materialien auf vorhandenem Geländeneiveau)
- sonstige, der Zweckbestimmung dienende Anlagen und Einrichtungen.

Daueramping ist unzulässig.

2. MASS DER BAULICHEN NUTZUNG

GEM. § 9 ABS. 1 NR. 1 BAUGB
I.V.M. §§ 16-21A BAUNVO

2.1 HÖHE BAULICHER ANLAGEN

GEM. § 9 ABS. 1 NR. 1 BAUGB
I.V.M. § 18 BAUNVO

Siehe Plan.
Die maximal zulässige Höhe der baulichen und sonstigen Anlagen wird im Bereich des Sondergebietes „Wohnmobilstellplatz“ auf 7,00 m festgesetzt.

Maßgebender oberer Bezugspunkt für die maximale Höhe ist die Oberkante der baulichen und sonstigen Anlagen. Unterer Bezugspunkt für die maximale Höhe baulicher und sonstiger Anlagen ist die Oberkante der Erschließungsstraße („Unter dem Fels“) gemessen an der straßenseitigen Gebäudemitte.

Die Gebäudeoberkante wird definiert durch den höchstgelegenen Abschluss einer Außenwand oder den Schnittpunkt zwischen Außenwand und Dachhaut (Wandhöhe) oder den Schnittpunkt zweier geneigter Dachflächen (Firsthöhe).

Die zulässige Oberkante kann durch untergeordnete Bauteile (technische Aufbauten, etc.) auf max. 10 % der Grundfläche bis zu einer Höhe von max. 2,0 m überschritten werden.

Durch Photovoltaikmodule / Solarmodule inkl. der zum Betrieb erforderlichen Anlagen und Bauteile sind weitere Überschreitungen zulässig. Eine Überschreitung der Gebäudeoberkante durch Dachaufbauten oder ähnliches für die Errichtung von Werbeanlagen ist nicht zulässig.

2.2 ZULÄSSIGE GRUNDFLÄCHE

GEM. § 9 ABS. 1 NR. 1 BAUGB
I.V.M. § 19 BAUNVO

Siehe Plan.
Die zulässige Grundfläche wird im Bereich des Sondergebietes „Wohnmobilstellplatz“ für den Bereich der überbaubaren Grundstücksfläche mit 150 qm festgesetzt.
Die Grundfläche der wasserdurchlässig befestigten Stellplätze der Wohnmobile mit ihren Zufahrten ist hierbei nicht anzurechnen.

3. BAUWEISE

GEM. § 9 ABS. 1 NR. 2 BAUGB
I.V.M. § 22 BAUNVO

Siehe Plan.
Als Bauweise wird eine offene Bauweise (o) gem. § 22 Abs. 2 BauNVO festgesetzt.

Demnach sind Gebäude mit seitlichem Grenzabstand zu errichten.

4. ÜBERBAUBARE UND NICHT ÜBERBAUBARE GRUNDSTÜCKSFÄCHEN

GEM. § 9 ABS. 1 NR. 2 BAUGB
I.V.M. § 23 BAUNVO

Siehe Plan.

Die überbaubaren Grundstücksflächen sind durch die Festsetzung von Baugrenzen bestimmt. Gem. § 23 Abs. 3 BauNVO dürfen Gebäude und Gebäudeteile die Baugrenze nicht überschreiten. Demnach sind die Gebäude innerhalb des im Plan durch Baugrenzen definierten Standortes zu errichten. Ein Vortreten von Gebäudeteilen in geringfügigem Ausmaß kann zugelassen werden.

Außerhalb der überbaubaren Grundstücksflächen sind untergeordnete Nebenanlagen und Einrichtungen (§ 14 BauNVO) zulässig, die dem Nutzungszweck der in dem Baugbiet gelegenen Grundstücke oder des Baugbietes selbst dienen und die seiner Eigenart nicht widersprechen.

Die Ausnahmen des § 14 Abs. 2 BauNVO gelten entsprechend. Das Gleiche gilt für bauliche Anlagen, soweit sie nach Landesrecht in den Abstandsflächen zulässig sind oder zugelassen werden können.

5. MASSNAHMEN ZUM SCHUTZ, ZUR PFLEGE UND ZUR ENTWICKLUNG VON BODEN, NATUR UND LANDSCHAFT

GEM. § 9 ABS. 1 NR. 20 BAUGB

Wasserdurchlässige Befestigung von Zufahrten, Verkehrs- und Lagerflächen: Die Stellplatzflächen des Wohnmobilstellplatzes sollen mit versickerungsfähigem Material wie wassergebundene Decke, Rasenfugenpflaster, wasserundurchlässiges Pflaster, Rasengittersteine, Schotterrasen und vergleichbare Materialien befestigt werden.

Siehe Plan.

FESTSETZUNGEN AUFGRUND LANDESRECHTLICHER VORSCHRIFTEN (§ 9 ABS. 4 BAUGB I.V.M. LBO UND SWG)

Abwasserbeseitigung (§ 9 Abs. 4 BauGB i.V. mit §§ 49-54 Saarländisches Wassergesetz)

- Das Plangebiet wird im modifizierten Trennsystem entwässert.
- Niederschlagswasser ist direkt vor Ort zu versickern.

Örtliche Bauvorschriften (§ 9 Abs. 4 BauGB i.V. mit § 85 Abs. 4 LBO)

- Zulässig sind Flachdächer und flachgeneigte Dächer mit einer Dachneigung von max. 10°.
- Die Installation von Anlagen zur Nutzung solarer Energie auf den Dachflächen ist zulässig.
- Dacheindeckung: Dacheindeckungen in glänzenden reflektierenden Materialien sind unzulässig. Bei Gebäuden, die Energie aus Solaranlagen gewinnen, sind Abweichungen zulässig.
- Fassadengestaltung: Unzulässig sind Fassadenverkleidungen aus glänzenden/reflektierenden Materialien. Ausnahmsweise sind auch andere Materialien zulässig.
- Werbeanlagen sind nur an der Stätte der Leistung zulässig, Fremdwerbung ist unzulässig. Unzulässig sind Wechselbild-Werbeanlagen, blinkende Leuchtreklamen sowie zeitweise und sich ständig bewegende Werbeanlagen.

NACHRICHTLICHE ÜBERNAHME (§ 9 ABS. 6 BAUGB)

Schutzabstand Wald

Gem. § 14 Abs. 3 LWaldG ist bei der Errichtung von Gebäuden auf waldnahen Grundstücken ein Abstand von 30 Metern zwischen Waldgrenze und Außenwand des Gebäudes einzuhalten. Die gleichen Abstände sind bei der Neubegründung von Wald zu Gebäuden einzuhalten. Durch die Erweiterung bestehender Gebäude dürfen die gemäß Satz 1 einzuhaltenden Abstände nicht verkürzt werden. Die Forstbehörde genehmigt Ausnahmen von dem gemäß Satz 1 einzuhaltenden Abstand, wenn

- der Eigentümer des zu bebauenden Grundstücks zugunsten des jeweiligen Eigentümers des von der Abstandsunterschreitung betroffenen Grundstücks eine Grunddienstbarkeit mit dem Inhalt bestellt, die forstwirtschaftliche Nutzung des von der Abstandsunterschreitung betroffenen Grundstücks einschließlich sämtlicher Einwirkungen durch Baumwurf zu dulden und insoweit auf Schadensersatzansprüche aus dem Eigentum zu verzichten und
- aufgrund der Standortgegebenheiten, insbesondere der Geländeausformung, der Waldstruktur sowie der Windexposition keine erhöhte Baumwurfgefahr besteht.

Dem Antrag auf Genehmigung einer Ausnahme ist ein Plan beizufügen, aus dem die Flurstücksbezeichnung des Grundstücks sowie die genaue Lage des zu errichtenden Gebäudes auf dem Grundstück hervorgehen.

HINWEISE

Verfahren

- Der Bebauungsplan wird im beschleunigten Verfahren gem. § 13a BauGB aufgestellt. Die Vorschriften des § 13 BauGB gelten entsprechend. Damit wird gem. § 13 Abs. 3 BauGB von einer Umweltprüfung nach § 2 Abs. 4 BauGB, von der Eingriffs-/Ausgleichsbilanzierung, von dem Umweltbericht nach § 2a BauGB, von der Angabe nach § 3 Abs. 2 Satz 2 BauGB, welche Arten umweltbezogener Informationen verfügbar sind, der zusammenfassenden Erklärung nach § 10a Abs. 1 BauGB und gem. § 13 Abs. 2 BauGB von der frühzeitigen Unterrichtung und Erörterung nach §§ 3 Abs. 1 und 4 Abs. 1 BauGB abgesehen.

Kampfmittel

- Nach Auswertung des Kampfmittelbeseitigungsdienstes der „Dokumentation der Kriegereignisse im Saarland 1939-1945“ sind im Planungsbereich Munitionsgefahren nicht auszuschließen. Weitere Unterlagen wie z.B. Luftbilder liegen für den Planungsbereich nicht vor. Es wird empfohlen das Baugelände durch eine Fachfirma für Kampfmittelbeziehung detektieren zu lassen. Sollten Kampfmittel gefunden werden (Zufallsfunde), so sind die zuständige Polizeidienststelle und der Kampfmittelbeseitigungsdienst unverzüglich zu verständigen.

Artenschutz

- Zum Schutz wild lebender Tiere und Pflanzen ist die gesetzliche Rodungszeit gem. § 39 Abs. 5 BNatSchG vom 01. Oktober bis 28. Februar zwingend einzuhalten.

Bergbau

- Das Plangebiet befindet sich in einem Gebiet einer ehemaligen Eisenerzkonzession. Ob diesbezüglich unter diesem Bereich Abbau umging, geht aus den Akten- und Planunterlagen des Oberbergamtes nicht hervor. Es wird daher empfohlen, bei Ausschachtungsarbeiten auf Anzeichen von altem Bergbau zu achten und dies gegebenenfalls dem Oberbergamt mitzuteilen

Denkmalschutz

- Auf die Anzeigepflicht von Bodenfunden und das Veränderungsverbot (§ 16 Abs. 1 und 2 SdschG) wird hingewiesen. Zudem wird auf § 28 SFSchG (Ordnungswidrigkeiten) hingewiesen.

Verkehrssicherheit des Waldes

- Die Verkehrssicherheit des Waldes ist vor Inbetriebnahme des Stellplatzes so herzustellen, dass es zu keiner Umwandlung von Wald nach § 8 LWaldG kommt.

Starkregen / Hochwasserschutz

- Hinsichtlich der klimatischen Veränderungen ist darauf zu achten, dass die Oberflächenabflüsse aufgrund von Starkregenereignissen einem kontrollierten Abfluss zugeführt werden. Den umliegenden Anliegern darf kein zusätzliches Risiko durch unkontrollierte Überflutungen entstehen. Hierfür sind bei der Oberflächenplanung vorsorglich entsprechende Maßnahmen vorzusehen. Besondere Maßnahmen zur Abwehr von möglichen Überflutungen sind während der Baudurchführung und bis hin zur endgültigen Begründung und Grundstücksgestaltung durch die Grundstückseigentümer zu bedenken.

Talsperrenferneleitung

- Das Plangebiet grenzt an der nordöstlichen Spitze an die Talsperrenferneleitung DN 1000 mit Steuerkabel der Wasser- und Energieversorgung Kreis St. Wendel GmbH und des Talsperrenverbands Nonnweiler. Die Versorgungsleitung darf nicht überbaut werden.
- Die Leitungsschutzanweisungen der WWV ist zu beachten.

Immissionsschutz

- Es wird darauf hingewiesen, dass in Bearbeitung der jeweiligen Baugenehmigungsverfahren Lärmschutzauflagen (z. B. keine Nachtanlieferung, Festlegung von Schalleistungspegel für stationäre Anlagen) möglich oder schalltechnische Nachweise erforderlich sind.

Autobahn GmbH

- Es wird darauf hingewiesen, dass potentielle Bauherren selbst für ausreichenden Lärmschutz (Einhaltung der DIN 4109) zu sorgen haben. Es ist sicherzustellen, dass der Straßenbaustütze Bund von jeglichen Ansprüchen Dritter bezüglich Lärmschutz freigestellt wird bzw. bei einem künftigen Neubau oder der wesentlichen Änderung der BAB nur insoweit Lärmschutzmaßnahmen zu betreiben hat als diese über das hinausgehen, was der Antragsteller im Zusammenhang mit einem Bauantrag bereits hätte regeln müssen.

GESETZLICHE GRUNDLAGEN

Für die Verfahrensdurchführung und die Festsetzungen des Bebauungsplanes gelten u.a. folgende Gesetze und Verordnungen:

- Baugesetzbuch in der Fassung der Bekanntmachung vom 03. November 2017 (BGBl. I S. 3634), zuletzt geändert durch Artikel 9 des Gesetzes vom 10. September 2021 (BGBl. I S. 4147).
- Verordnung über die bauliche Nutzung der Grundstücke (Baunutzungsverordnung - BauNVO) in der Fassung der Bekanntmachung vom 21. November 2017 (BGBl. I S. 3786), geändert durch Artikel 2 des Gesetzes vom 14. Juni 2021 (BGBl. I S. 1802).
- Verordnung über die Ausarbeitung der Bauleitpläne und die Darstellung des Planinhalts (PlanZV) vom 18.12.1990 (BGBl. 1991 I S. 58), zuletzt geändert durch Artikel 3 des Gesetzes vom 14. Juni 2021 (BGBl. I S. 1802).
- Gesetz über Naturschutz und Landschaftspflege (Bundesnaturschutzgesetz - BNatSchG) vom 29. Juli 2009 (BGBl. I S. 2542), zuletzt geändert durch Artikel 1 des Gesetzes vom 18. August 2021 (BGBl. I S. 3908).
- Bundes-Bodenschutzgesetz (BBodSchG) vom 17. März 1998 (BGBl. I S. 502), zuletzt geändert durch Artikel 7 des Gesetzes vom 25. Februar 2021 (BGBl. I S. 306).
- Gesetz zur Ordnung des Wasserhaushalts (Wasserhaushaltsgesetz - WHG) vom 31. Juli 2009 (BGBl. I S. 2585), zuletzt geändert durch Artikel 2 des Gesetzes vom 18. August 2021 (BGBl. I S. 3901).
- Saarländische Landesbauordnung (LBO) (Art. 1 des Gesetzes Nr. 1544) vom 18. Februar 2004, zuletzt geändert durch das Gesetz vom 04. Dezember 2019 (Amtsbl. I 2020 S. 211).
- § 12 des Kommunal Selbstverwaltungsgesetzes (KSVG) des Saarlandes in der Fassung der Bekanntmachung vom 27. Juni 1997 (Amtsbl. S. 682), zuletzt geändert durch Artikel 60 des Gesetzes vom 8. Dezember 2021 (Amtsbl. I S. 2629).
- Gesetz zum Schutz der Natur und Heimat im Saarland - Saarländisches Naturschutzgesetz - (SNG) - vom 05. April 2006 (Amtsbl. 2006 S. 726), zuletzt geändert durch Artikel 162 des Gesetzes vom 8. Dezember 2021 (Amtsbl. I S. 2629).
- Saarländisches Denkmalschutzgesetz (SdschG) (Art. 3 des Gesetzes Nr. 1946 zur Neuordnung des saarländischen Denkmalschutzes und der saarländischen Denkmalpflege) vom 13. Juni 2018 (Amtsbl. 2018, S. 358), zuletzt geändert durch Artikel 260 des Gesetzes vom 8. Dezember 2021 (Amtsbl. I S. 2629).
- Saarländisches Wassergesetz (SWG) vom 28. Juni 1960 in der Fassung der Bekanntmachung vom 30. Juli 2004 (Amtsbl. S. 1994), zuletzt geändert durch das Artikel 173 des Gesetzes vom 8. Dezember 2021 (Amtsbl. I S. 2629).
- Waldgesetz für das Saarland (Landeswaldgesetz - LWaldG) in der Fassung der Bekanntmachung vom 26. Oktober 1977 (Amtsbl. 1977 S. 1009), zuletzt geändert durch Artikel 161 des Gesetzes vom 8. Dezember 2021 (Amtsbl. I S. 2629).
- Saarländisches Gesetz zur Ausführung des Bundes-Bodenschutzgesetzes (Saarländisches Bodenschutzgesetz - SBodSchG) vom 20. März 2002 (Amtsbl. 2002 S. 990), zuletzt geändert durch das Gesetz vom 21. November 2007 (Amtsbl. S. 2393).

VERFAHRENSVERMERKE

- Der Gemeinderat der Gemeinde Nonnweiler hat am 16.12.2021 die Einleitung des Verfahrens zur Aufstellung des Bebauungsplanes „Wohnmobilstellplatz mit Campingmöglichkeit Alter Sportplatz“ beschlossen (§ 2 Abs. 1 BauGB).
- Der Beschluss, diesen Bebauungsplan aufzustellen, wurde am 06.01.2022 ortsüblich bekanntgemacht (§ 2 Abs. 1 BauGB).
- Es wird bescheinigt, dass die im räumlichen Geltungsbereich des Bebauungsplanes gelegenen Flurstücke hinsichtlich ihrer Grenzen und Bezeichnungen mit dem Liegenschaftskataster übereinstimmen.
- Der Bebauungsplan wird gem. § 13a BauGB (Bebauungspläne der Innenentwicklung) im beschleunigten Verfahren aufgestellt. Gem. § 13a Abs. 3 und 4 BauGB wird eine Umweltprüfung nicht durchgeführt.

- Der Gemeinderat hat am 23.06.2022 den Bebauungsplan „Wohnmobilstellplatz mit Campingmöglichkeit Alter Sportplatz“ als Satzung beschlossen (§ 10 Abs. 1 BauGB). Der Bebauungsplan besteht aus der Planzeichnung (Teil A) und dem Textteil (Teil B), sowie der Begründung.
- Der Bebauungsplan „Wohnmobilstellplatz mit Campingmöglichkeit Alter Sportplatz“ wird hiermit als Satzung ausgefertigt.

- Der Satzungsbeschluss wurde am 01.07.2022 ortsüblich bekannt gemacht (§ 10 Abs. 3 BauGB). In dieser Bekanntmachung ist auf die Möglichkeit der Einsichtnahme, die Voraussetzungen für die Geltendmachung der Verletzung von Vorschriften sowie auf die Rechtsfolgen der §§ 214, 215 BauGB und auf die Rechtsfolgen des § 12 Abs. 6 KSVG hingewiesen worden.

Nonnweiler, den 01.07.2022

Der Bürgermeister

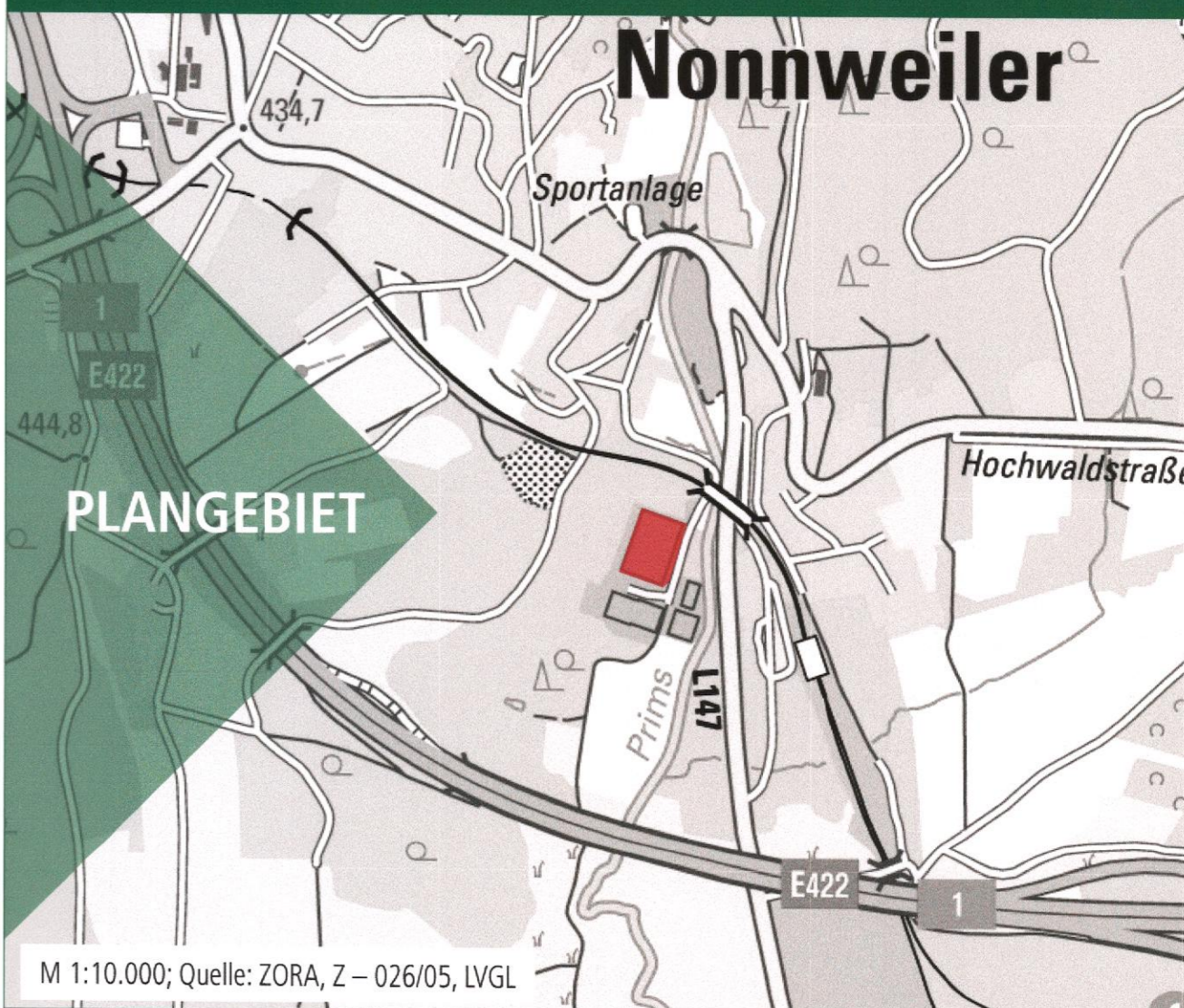
- Mit dieser Bekanntmachung tritt der Bebauungsplan „Wohnmobilstellplatz mit Campingmöglichkeit Alter Sportplatz“, bestehend aus der Planzeichnung (Teil A) und dem Textteil (Teil B), sowie der Begründung, in Kraft (§ 10 Abs. 3 BauGB).

Nonnweiler, den 01.07.2022

Der Bürgermeister

Wohnmobilstellplatz mit Campingmöglichkeit Alter Sportplatz

Bebauungsplan in der Gemeinde Nonnweiler, Ortsteil Nonnweiler



Bearbeitet im Auftrag der Gemeinde Nonnweiler
Trierer Straße 5
66620 Nonnweiler


Gesellschaft für Städtebau und Kommunikation mbH

Kirchenstraße 12 · 66557 Illingen
Tel: 0 68 25 - 4 04 10 70
email: info@kernplan.de

Geschäftsführer:
Dipl.-Ing. Hugo Kern
Dipl.-Ing. Sarah End

Stand der Planung: 14.03.2022
SATZUNG

Maßstab 1:1.000 im Original
Verkleinerung ohne Maßstab



KERN PLAN